

กิจกรรมแลกเปลี่ยนเรียนรู้ Clinic IT ครั้งที่ 3

นำเสนอโดย : ศูนย์เทคโนโลยีสารสนเทศและการสื่อสาร

แนวทางจัดทำผังแปลงเกษตรกรรมดิจิทัล และการแก้ไข
ผังแปลงฯ ของเกษตรกร ภายใต้โครงการสนับสนุนค่าบริหาร
จัดการและพัฒนาคุณภาพผลผลิตเกษตรกรผู้ปลูกข้าว
ปีการผลิต 2566/67



รายละเอียด

วันพุธที่ 28 กุมภาพันธ์ 2567
เวลา 13.00 - 16.00 น.
ณ ห้องประชุมศูนย์ปฏิบัติการ
กรมส่งเสริมการเกษตร ชั้น 2 อาคาร 1
และผ่านระบบออนไลน์
Application Zoom

ประเด็นนำเสนอ

1

✦ รายงานผลการจัดทำผังแปลงเกษตรกรรมดิจิทัล

2

✦ แนวทางการแก้ไขผังแปลงเกษตรกรรมดิจิทัล



Clinic IT Roadmap

ประจำปีงบประมาณ 2567



ครั้งที่ 1

1. การสนับสนุนการดำเนินงานของ
ศูนย์บริการเกษตรพิรุณราช
ระดับอำเภอ

2. การใช้งานระบบ

“ศูนย์บริการเกษตรพิรุณราช”
(<https://www.pirunraj.com>)



ครั้งที่ 2

การขึ้น/ปรับปรุงและตรวจสอบ
ทะเบียนผู้ปลูกข้าว ปีการผลิต
2566/67

ภายใต้โครงการ สนับสนุน
การบริหารจัดการและพัฒนา
คุณภาพผลผลิตเกษตรกร
ผู้ปลูกข้าว ปีการผลิต 2566/67



ครั้งที่ 3

แนวทางจัดทำผังแปลง
เกษตรกรรมดิจิทัล และการแก้ไข
ผังแปลงฯ ของเกษตรกร ภายใต้
โครงการสนับสนุนการบริหาร
จัดการและพัฒนาคุณภาพ
ผลผลิตเกษตรกรผู้ปลูกข้าว
ปีการผลิต 2566/67









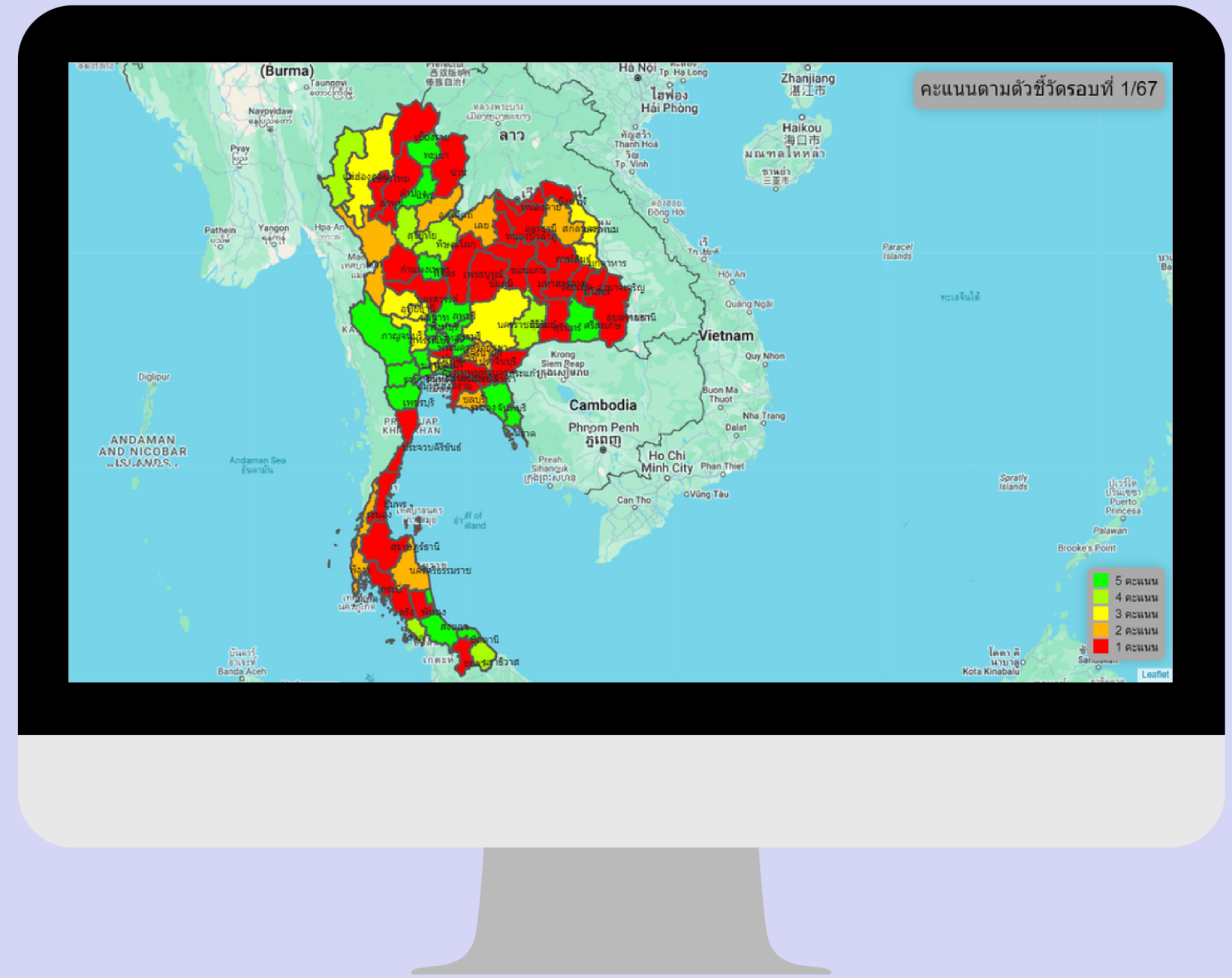

บรรยาย โดย :
นายชิตติยะ พรหมवास
นักวิชาการแผนที่ภาพถ่าย
ชำนาญการ



เป้าหมายการจัดทำผังแปลงฯ ตามตัวชี้วัดรอบที่ 1/2567

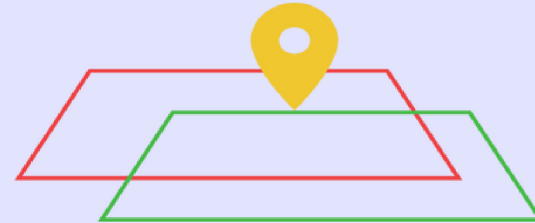
รายงานผลการจัดทำผังแปลง เกษตรกรรมดิจิทัล

-  กิจกรรมทั้งหมด 17.7 ล้านกิจกรรม วาดผังแปลงฯแล้ว 10.6 ล้านกิจกรรม **คงเหลือ 7.1 ล้านกิจกรรม** (1 ต.ค. 66)
-  เป้าหมายตามตัวชี้วัดรอบที่ 1/67 **จำนวน 2.5 ล้านกิจกรรม** (ประมาณ 32% ของกิจกรรมคงเหลือ)
-  เชื้อไขการนับผังแปลงฯ เป็นกิจกรรมปรับปรุงล่าสุด ปี 2566 – 2567 ที่วาดผังแปลงฯ ตั้งแต่ 1 ต.ค. 2566 และผ่านประชาคมแล้ว
-  เป้าหมายกิจกรรมที่ต้องดำเนินการรายจังหวัด **อยู่ที่ประมาณ 32% ของกิจกรรมคงเหลือรายจังหวัด**
-  ผลการดำเนินงานการจัดทำผังแปลงฯ 1.3/2.5 ล้านกิจกรรม **คงเหลือ 1.2 ล้านกิจกรรม คิดเป็น 48%** (20 ก.พ. 2567)
-  กิจกรรมแปลงปาล์มที่ต้องดำเนินการ 1 แสนกิจกรรม **ตัดยอดรอบเดียวในเดือน ก.ย. 2567**



แนวทางจัดทำผังแปลงเกษตรกรรมดิจิทัล และการแก้ไขผังแปลงฯ ของเกษตรกร ภายใต้โครงการสนับสนุนการบริหารจัดการและพัฒนาคุณภาพผลผลิตเกษตรกรผู้ปลูกข้าว ปีการผลิต 2566/67

แนวทางการแก้ไขผังแปลงเกษตรกรรมดิจิทัล



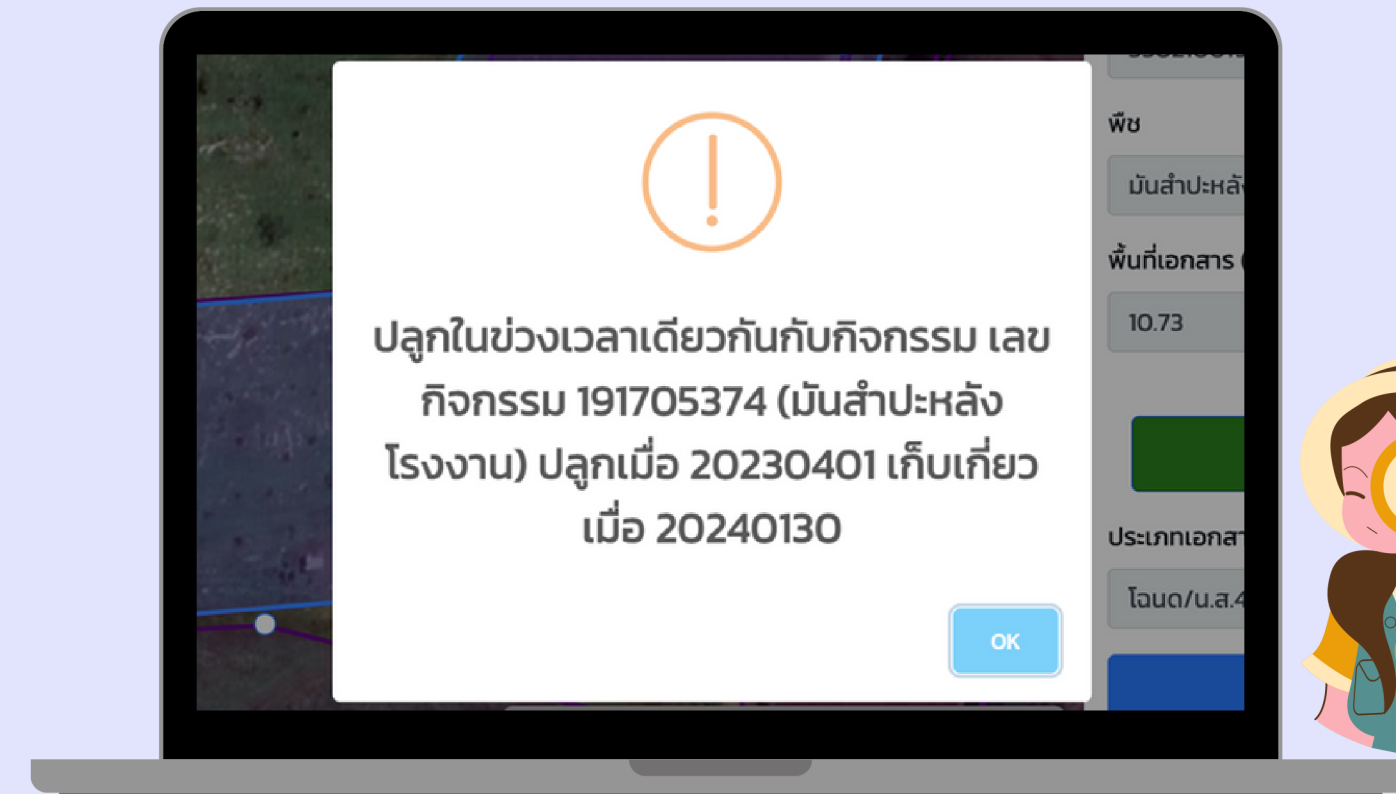
1. กรณีระบบแจ้งเตือน ปลูกในช่วงเวลาเดียวกับกิจกรรม เลขกิจกรรมอื่น ให้ดำเนินการดังนี้

1.1 ตรวจสอบตำแหน่งที่ตั้งของกิจกรรมที่वादอยู่ก่อน และกิจกรรมที่กำลังจะवादใหม่ถูกต้องหรือไม่

- กรณี **ตำแหน่งที่ตั้งของกิจกรรมที่वादอยู่ก่อน ไม่ถูกต้อง** ให้ทำการแก้ไข ก่อนดำเนินการवादแปลงใหม่
- กรณี **ตำแหน่งที่ตั้งของกิจกรรมใหม่ ไม่ถูกต้อง** ให้ค้นหาพิกัดที่ถูกต้อง แล้วดำเนินการवादแปลงดังกล่าว

1.2 หากพบว่า**ตำแหน่งที่ตั้งของกิจกรรมที่वादอยู่ก่อน และกิจกรรมที่กำลังจะवादใหม่นั้นถูกต้องแล้ว**



- ให้ตรวจสอบวันปลูก วันเก็บเกี่ยวของทั้งสองแปลง **เงื่อนไข คือ** ทั้งสองแปลงกิจกรรมต้องมีวันปลูก และวันเก็บเกี่ยวไม่คาบเกี่ยวกัน โดยแก้ไขตามกระบวนการทาบ ทบก.



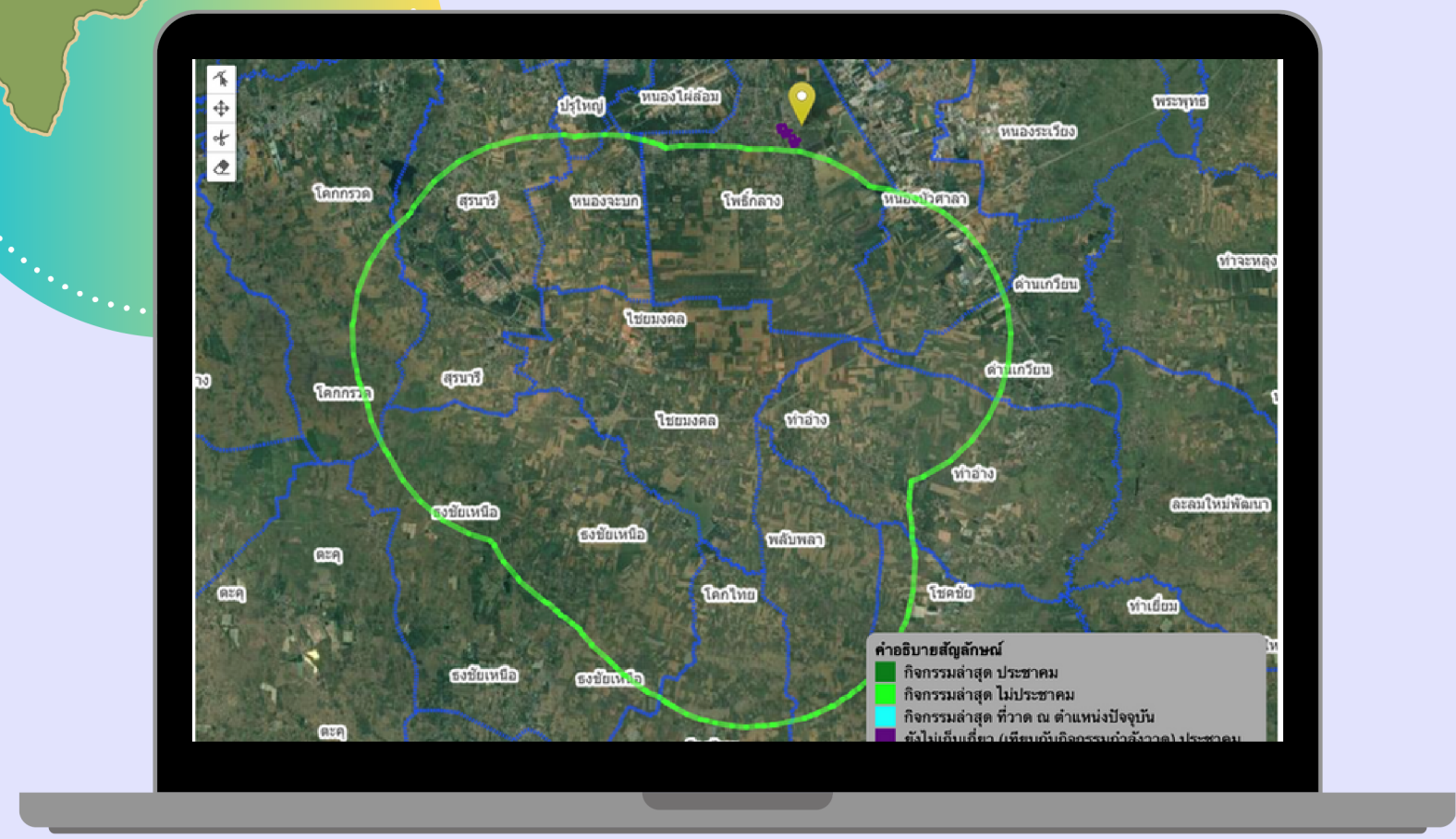
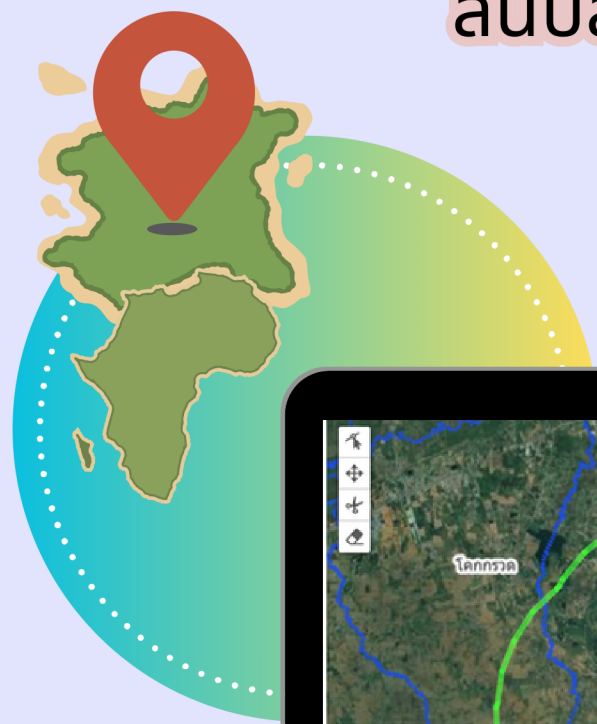
วันปลูก วันเก็บเกี่ยว
ต้องไม่คาบเกี่ยวกัน !!!




ชนิดพืช	พื้นที่กิจกรรม (ไร่)	วันปลูก	วันเก็บเกี่ยว	พืช	วันปลูก	วันเก็บเกี่ยว
ข้าวโพดเลี้ยง	5	10-07-202	30-10-202	มันสำปะหลังโรงง	14-04-2023	10-02-2024



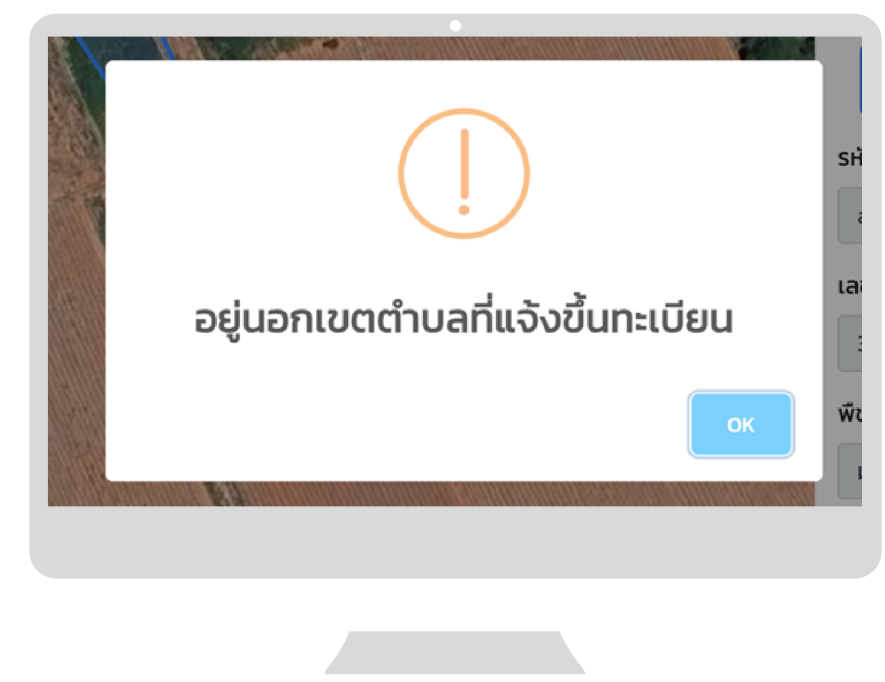
แนวทางจัดทำผังแปลงเกษตรกรรมดิจิทัล และการแก้ไขผังแปลงๆ ของเกษตรกร ภายใต้โครงการสนับสนุนการบริหารจัดการและพัฒนาคุณภาพผลผลิตเกษตรกรผู้ปลูกข้าว ปีการผลิต 2566/67



ยกเว้นการตรวจรัศมีตำบล 5 กม.



2. กรณีพบว่าตำแหน่งแปลง อยู่นอกรัศมีตำบล 5 กม.
โดยปกติ หากเป็นข้อมูลที่ไม่ถูกต้อง จะไม่สามารถกด**ส่งข้อมูล**ได้

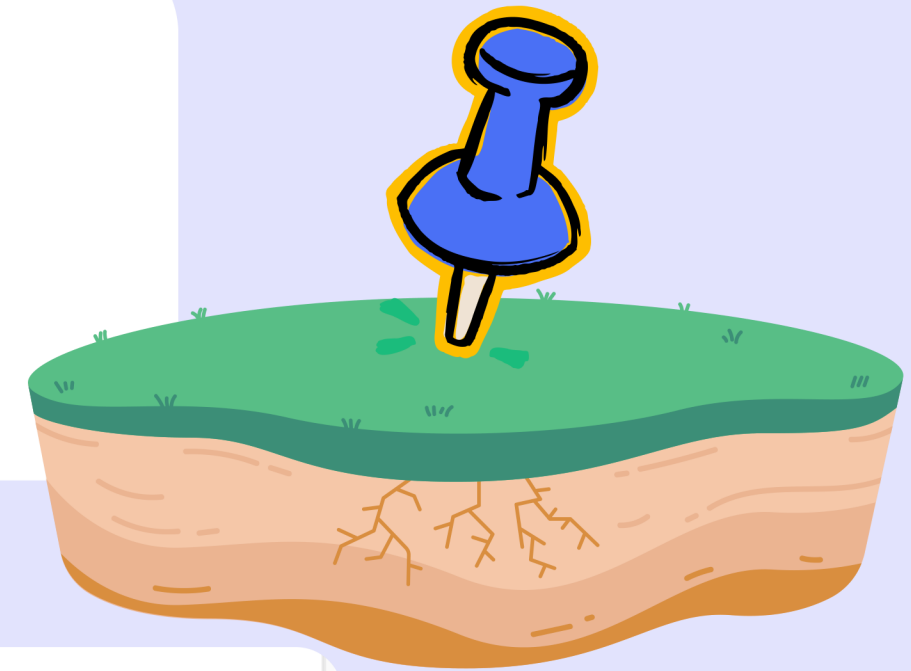


ทั้งนี้ หากเจ้าหน้าที่ยืนยันว่ากิจกรรมอยู่ตามตำบลที่แจ้งขึ้นทะเบียน สามารถกดปุ่ม **ยกเว้นการตรวจรัศมีตำบล 5 กม.** ได้

แนวทางจัดทำผังแปลงเกษตรกรรมดิจิทัล และการแก้ไขผังแปลงฯ ของเกษตรกร ภายใต้โครงการสนับสนุนการบริหารจัดการและพัฒนาคุณภาพผลผลิตเกษตรกรผู้ปลูกข้าว ปีการผลิต 2566/67

3. กรณีไม่พบข้อมูลจาก API กรมที่ดิน หรือข้อมูลจาก API กรมที่ดินไม่ถูกต้อง

สามารถกดปุ่ม **ยกเลิกการตรวจข้อมูลแปลงที่ดิน** เพื่อที่จะวาดผังแปลงฯ ดังกล่าวได้ต่อไป



ประเภทเอกสาร

โฉนด/น.ส.4จ

เลขที่เอกสาร

564;

ยกเลิกการตรวจข้อมูลแปลงที่ดิน


ไม่พบรูปแบบกรรมที่ดิน/ยังไม่มีรูปแบบแปลง/เลขที่เอกสารไม่ถูกต้อง





ครั้งที่ 3

แนวทางจัดทำผังแปลงเกษตรกรรมดิจิทัล และการแก้ไข
ผังแปลงฯ ของเกษตรกร ภายใต้โครงการสนับสนุนค่าบริหาร
จัดการและพัฒนาคุณภาพผลผลิตเกษตรกรผู้ปลูกข้าว
ปีการผลิต 2566/67



ช่องทางติดต่อ

พิมพ์คำถามผ่านช่องแชท (Chat)
ในระบบ Application Zoom ✨

สอบถามเพิ่มเติมได้ที่



0-2579-3926

0-2579-1260

Group Line : Geoplots DOAE

ID Line : geopdoae



ฟังย้อนหลัง/และติดตามการจัดคลินิก
แต่ละครั้งได้ที่

www.ictc.doae.go.th

CLINIC IT
ศูนย์เทคโนโลยีสารสนเทศ
และการสื่อสาร

เป็นช่องทางสำหรับการรับรู้
ระหว่างศูนย์เทคโนโลยีสารสนเทศและการสื่อสาร
กับเจ้าหน้าที่ส่งเสริมการเกษตร



Clinic IT

